

# CONSILIUL LOCAL AL COMUNEI DUDA-EPURENI

737233 – Duda-Epurenii, Județul Vaslui, str. Paltinului, nr. 1  
tel. 0235 - 480169 / fax 0235 - 480169

*Hotărârea s-a adoptat  
cu votul a 12 din 13  
consilieri în funcție*

## HOTĂRÂREA Nr.22

**privind completarea inventarului bunurilor imobile ce aparțin  
domeniului privat al comunei Duda-Epurenii , județul Vaslui**

Având în vedere :

- expunerea de motive nr.RS 136/08.04.2019 la proiectul de hotărâre privind completarea inventarului bunurilor imobile ce aparțin domeniului privat al comunei Duda-Epurenii , județul Vaslui
- raportul de specialitate nr.RS 135/08.04.2019
- raportul Comisiei pentru administrație publică locală , juridică, apărarea ordinii și liniștii publice , a drepturilor cetățenilor

În conformitate cu prevederile art.136 (5) din Constituția României și ale art.4 din Legea nr.213/1998 privind proprietatea publică și regimul juridic al acesteia , modificată și completată ulterior ; art. 121 alin.(1) din Legea 215/2001 privind administrația publică locală art.859, alin (2) din Legea nr. 287/2009 – Codul civil, republicat în anul 2011 cu modificările și completările ulterioare;

În temeiul art.36 alin.(1)și alin(2) lit.c , art.45 alin.(3) din Legea nr.215/2001 privind administrația publică locală , republicată , modificată și completată ulterior ;

**CONSILIUL LOCAL al comunei Duda-Epurenii , județul Vaslui**

## H O T Ă R Ă Ș T E :

**Art.1.** Se aprobă completarea inventarului bunurilor imobile ce aparțin domeniului privat al comunei Duda-Epurenii, prin introducerea după poziția 135, o nouă poziție , respectiv nr. 136, identificată în Anexa nr. 1a.



**Art.2.** –Inventarul bunurilor imobile ce aparțin domeniului privat al comunei Duda-Epureni, completat conform art.1 este prezentat în anexa nr.1.

**Art.3.** – Anexele nr.1 și nr.1a fac parte integrantă din prezenta hotărâre .


**Art.4.** Prezenta hotărâre abrogă prevederile Hotărârii nr.66 /21.12.2017 a Consiliului local Duda-Epureni .

**Art.5.** Cu ducerea la îndeplinire a prezentei hotărâri se încredințează primarul comunei Duda - Epureni .


*Duda-Epureni 24.04.2019*

<b>Total consilieri</b>	<b>13</b>
<b>Prezenți</b>	<b>13</b>
<b>Pentru</b>	<b>12</b>
<b>Împotrivă</b>	<b>0</b>
<b>Abțineri</b>	<b>1</b>

*Președinte de ședință ,  
Consilier  
Drăgunoiu Emanuel*



*Contrasemnează ,  
Secretar com. Duda-Epureni  
Pivniceru Carmen*



# CONSILIUL LOCAL AL COMUNEI DUDA-EPURENI

---

Anexa 1 la HCL 22 din 24.04.2019

## INVENTARUL

BUNURILOR IMOBILE CE APARTIN DOMENIULUI PRIVAT  
AL COMUNEI DUDA-EPURENI JUDEȚUL VASLUI  
-SECȚIUNEA BUNURIIMOBILE -



Nr. crt.	Codul de clasificare	Denumirea bunului	Adresa bunului	Vicinătăși Elemente de identificare	Caracteristici tehnice	Anul dobândirii	Actul prin care a fost dobândit	Nr. cadastral	Valoarea inventar	Observații
1	2	3	4	5	6	7	8	9	10	11
1	161	Teren intravilan	Sat Epureni	N- teren proprietate Consiliul local S-teren proprietate Consiliul local E-teren proprietate Consiliul local V- teren proprietate Consiliul local	St = 3070mp		HCL 30/27.11.2008			Teren trecut in domeniul public cf. HCL nr.5 /30.01.2014; HCL nr. 9 /14.03.2014; HG nr. 500 /23.06.2014
2	161	Teren intravilan	Sat Valea-Grecului	N – proprietate Tâlpălaru Marin S- Drum sat E- proprietate Ciuntuc Zaharia V- teren proprietate Consiliul local	St =1147 mp		HCL 30/27.11.2008			
		Teren intravilan	Sat Valea-Grecului	N- Drum sat S- Drum sat E- teren proprietate	St = 16550 mp		HCL 30/27.11.2008			



4	161	Teren intravilan	Sat Valea-Grecului	Consiliul local V- Drum sat	St = 1025 mp	HCL 30/27.11.2008	CF 70065	Contract concesiune nr.5534/30.11 .2010- SC,,Sîrbu ,, SRL HCL nr.39/28.10.2 010
5	161	Teren intravilan	Sat Duda	N- teren proprietate Consiliul local S-Drum sat E- Drum sat V- teren Consiliul local	St = 1005 mp	HCL 30/27.11.2008	CF 70155	Contract concesiune nr.2011/30.04 .2010- SC,,Sandidic ris,, SRL HCL nr.11/31.03.2 010
6	161	Imobil Dispensar sanitar veterinar -construcție și teren afereant -	Sat Epureni comuna Duda- Epureni	N- teren proprietate Consiliul local S- teren proprietate Consiliul local E – teren proprietate Consiliul local V- teren proprietate Consiliul local	Suprafață totală teren 668 mp din care Suprafață totală construită 84 mp	HCL 37/2001 HGR 1361/2001 Construcția a fost preluată în baza HG 841/1995 de la DSV - Vaslui Protocol	CF 70128	Contract concesiune nr.284/27.01. 20110- S.C ,,Desilvet,, SRL HCL nr.33/30.11.2 009



7	161	Teren intravilan ( La sediu )	Sat Epureni	N – teren proprietate Consiliul local S – teren proprietate Consiliul local E – drum sat V – drum sat	St = 993 mp	nr.559/01.03.2007 HCL 30/27.11.2008			
8	161	Teren intravilan ( La biserică )	Sat Epureni	N – Parohia Epureni S – drum sat E – teren proprietate Consiliul local V – teren proprietate Consiliul local	St = 2148 mp	HCL 30/27.11.2008			
9	161	Teren intravilan ( Lot 1 )	Sat Epureni	N – drum sat S – teren proprietate Consiliul local E – teren proprietate Consiliul local V – drum sat	St = 500mp	HCL 30/27.11.2008	CF 70771	Teren atribuit cf.Legii15/2003 beneficiar Căciulă Claudiu p.v. 2072/04.05.2011 HCL nr.17/31.03.2011	
		Teren Intravilan	Sat Epureni	N – drum sat S – teren	St = 531 mp	HCL 30/27.11.2008			



11	161	(Lot 2)	Sat Epureni	proprietate Consiliul local E – drum sat V – teren proprietate Consiliul local	St = 500 mp	HCL 30/27.11.2008					
12	161	Teren intravilan (Lot 3)	Sat Epureni	N – teren proprietate Consiliul local S – teren proprietate Consiliul local E – teren proprietate Consiliul local V – drum sat	St = 581mp	HCL 30/27.11.2008					
13	161	Teren intravilan (Lot 4)	Sat Epureni	N – teren proprietate Consiliul local S – teren proprietate Consiliul local E – drum sat V – teren proprietate Consiliul local	St = 500mp	HCL 30/27.11.2008	CF 70770				Teren atribuit cf. Legii 15/20 03 beneficiar Stan Bogdan Costel p.v.
		Teren intravilan (Lot 5)	Sat Epureni	N – teren proprietate Consiliul local S – teren proprietate Consiliul local E – teren							



14	161	Teren intravilan (Lot 6)	Sat Epureni	proprietate Consiliul local V – drum sat și teren proprietate Consiliul local N – teren proprietate Consiliul local S – teren proprietate Consiliul local E – drum sat V – teren proprietate Consiliul local	St = 502 mp	HCL 30/27.11.2008	2071/04.05.20 11 HCL nr.17/31.03.2 011
15	161	Teren intravilan (Lot 7)	Sat Epureni	N – drum sat S – teren proprietate Consiliul local E – teren proprietate Consiliul local V – teren proprietate Consiliul local	St = 500 mp	HCL 30/27.11.2008	
16	161	Teren intravilan (Lot 8)	Sat Epureni	N – teren proprietate Consiliul local S – teren proprietate Consiliul local E – teren proprietate	St = 459 mp	HCL 30/27.11.2008	



17	161	Teren intravilan (Lot 9)	Sat Epureni	Consiliul local V – teren proprietate Consiliul local N – drum sat S – teren proprietate Consiliul Local E – teren proprietate Consiliul local V – teren proprietate Consiliul local	St = 500 mp	HCL 30/27.11.2008	CF 70769	Teren atribuit cf. Legii 15/2003 beneficiar Mocanu Ciprian p.v. 2073/04.05.2011 HCL nr. 17/31.03.2011
18	161	Teren intravilan (Lot 10)	Sat Epureni	N – teren proprietate Consiliul local S – teren proprietate Consiliul local E – teren proprietate Consiliul local V – teren proprietate Consiliul local	St = 623 mp	HCL 30/27.11.2008		
	16.2	Spațiu – Cabinet medical	Sat Epureni Str. Renașterii nr. 12	N-Surdu Mihai S-Alexa Anița E-Flocea Adriana V-Teren Consiliu Local	Suprafață utilă = 49,13 mp Suprafață	HCL 30/27.11.2008	CF 70651	Contract concesiune nr. 714/11.02.2013- C.M.I.- Dr. Vrabie



20	1.6.1	Teren intravilan	Sat Epureni	N- teren proprietate Consiliul local S-teren proprietate Consiliul local E-teren proprietate Consiliul local V- teren proprietate Consiliul local	St = 1000 mp	HCL 14/28.03.2013	CF 70850	Contract superficiei Autenticat Sub nr.739/15.07.2013 Ungureanu T oader HCL nr.17/30.04.2013	Laura-Cristina HCL nr.4/25.01.2013
21	1.6.1	Teren intravilan LOT 1	Str.Renașterii nr.12A Sat Epureni	N- teren proprietate Consiliul local S-teren proprietate Consiliul local E-teren proprietate Consiliul local V- Bloc Str.Renașterii nr.12	St= 493 mp	HCL 30/27.11.2008	C.F. 71279	Contract concesiune nr.4506/17.11.2016 Ursache Sabina-Ioana HCL nr.29/29.09.2016	
22	1.6.1	Teren intravilan LOT 2	Str.Renașterii nr.12B Sat	N- teren proprietate Consiliul local	St= 408 mp	HCL 30/27.11.2008	C.F. 71277	Contract concesiune nr.	




23	1.6.1	Teren intravilan LOT 3	Epureni	S-teren proprietate Consiliul local E-teren proprietate Consiliul local V- Bloc Str.Renașterii nr.12	N- teren proprietate Consiliul local S-teren proprietate Consiliul local E-teren proprietate Consiliul local V- Bloc Str.Renașterii nr.12	St= 415 mp	HCL 30/27.11.2008	C.F. 71286	Contract concesiune nr.4508/17.11.2016 Herciu Verginia HCL nr.29/29.09.2016	4507/17.11.2016 Surdu Danut HCL nr.29/29.09.2016
24	1.6.1	Teren intravilan LOT 4	Str.Renaște rii nr.12D Sat Epureni	N- teren proprietate Consiliul local S-teren proprietate Consiliul local E-teren proprietate Consiliul local V- Bloc Str.Renașterii nr.12	N- teren proprietate Consiliul local S-teren proprietate Consiliul local E-teren proprietate Consiliul local V- Bloc Str.Renașterii nr.12	St= 410 mp	HCL 30/27.11.2008	C.F. 71280	Contract concesiune nr. 4509/17.11.2016 Bahnar Toma HCL nr.29/29.09.2016	4509/17.11.2016 Bahnar Toma HCL nr.29/29.09.2016



25	1.6.1	Teren intravilan LOT 5	Str.Renașterii nr.12E Sat Epureni	N- teren proprietate Consiliul local S-teren proprietate Consiliul local E-teren proprietate Consiliul local V- Bloc Str.Renașterii nr.12	St= 387 mp	HCL 30/27.11.2008	C.F. 71285	Contract concesiune nr. 4510/17.11.2016 Busuioc Stefan HCL nr.29/29.09.2016
26	1.6.1	Teren intravilan LOT 6	Str.Renașterii nr.12F Sat Epureni	N- teren proprietate Consiliul local S-teren proprietate Consiliul local E-teren proprietate Consiliul local V- Bloc Str.Renașterii nr.12	St= 396 mp	HCL 30/27.11.2008	C.F. 71281	Contract concesiune nr.2983/28.08.2018 Ciobotaru Ionel HCL nr.39/28.06.2018
27	1.6.1	Teren intravilan LOT 7	Str.Renașterii nr.12G Sat Epureni	N- teren proprietate Consiliul local S-teren proprietate Consiliul local E-teren proprietate Consiliul local	St= 407 mp	HCL 30/27.11.2008	C.F. 71284	Contract concesiune nr.4512/17.11.2016 Flocea Adriana HCL nr.29/29.09.2016



28	1.6.1	Teren intravilan LOT 8	Str.Renașterii nr.12H Sat Epureni	V- Bloc Str.Renașterii nr.12 N- teren proprietate Consiliul local S-teren proprietate Consiliul local E-teren proprietate Consiliul local V- Bloc Str.Renașterii nr.12	St= 357 mp	HCL 30/27.11.2008	C.F. 71282	Contract concesiune nr.4513/17.11.2016 Arteni Dumitru HCL nr.29/29.09.2016
29	1.6.1	Teren intravilan LOT 9	Str.Renașterii nr.12I Sat Epureni	N- teren proprietate Consiliul local S-teren proprietate Consiliul local E-teren proprietate Consiliul local V- Bloc Str.Renașterii nr.12	St= 357 mp	HCL 30/27.11.2008	C.F. 71278	Contract concesiune nr.4514/17.11.2016 Baciu Vasile HCL nr.29/29.09.2016
30	1.6.1	Teren intravilan LOT 10	Str.Renașterii nr.12J Sat Epureni	N- teren proprietate Consiliul local S-teren proprietate Consiliul local	St= 340 mp	HCL 30/27.11.2008	C.F. 71283	Contract concesiune nr.4515/17.11.2016 Surdu Elena HCL



31	1.6.1	Teren intravilan LOT 11	Str.Renașterii nr.12K Sat Epureni	<i>E-teren</i> proprietate Consiliul local V- Bloc Str.Renașterii nr.12 <i>N- teren</i> proprietate Consiliul local S-teren proprietate Consiliul local <i>E-teren</i> proprietate Consiliul local V- Bloc Str.Renașterii nr.12	St= 311 mp	HCL 30/27.11.2008	C.F. 71326	Contract concesiune nr. 4516/17.11.2016 Ciulei Iuliu HCL nr.29/29.09.2016	nr.29/29.09.2016
32	1.6.1	Teren intravilan LOT 12	Str.Renașterii nr.12L Sat Epureni	<i>N- teren</i> proprietate Consiliul local S-teren proprietate Consiliul local <i>E-teren</i> proprietate Consiliul local V- Bloc Str.Renașterii nr.12	St= 279 mp	HCL 30/27.11.2008	C.F. 71325	Contract concesiune nr. 4517/17.11.2016 Cretu Lucia HCL nr.29/29.09.2016	nr.29/29.09.2016
33.		Teren extravilan -pășune	Duda-Epureni	Tarla 72. Parcela 1707 Sector cadastral	St = 16,4220ha	Decizia 448/1991(Anexa 25);Ordin 88/1997;	C.F. 71404		




34.	comunală- Teren extravilan -pășune comunală-	Duda- Epureni	5 Tarla 73. Parcela 1718 Sector cadastral 5	St = 15,5583ha	HCL30/2008 Decizia 448/1991(Anexa 25);Ordin 88/1997; HCL30/2008	C.F. 71476	
35.	Teren extravilan -pășune comunală-	Duda- Epureni	Tarla 73. Parcela 1719 Sector cadastral 5	St = 0,6208ha	Decizia 448/1991(Anexa 25);Ordin 88/1997; HCL30/2008	C.F. 71396	
36.	Teren extravilan -pășune comunală-	Duda- Epureni	Tarla 73. Parcela 1721/1 Sector cadastral 5	St = 0,0859 ha	Decizia 448/1991(Anexa 25);Ordin 88/1997; HCL30/2008	C.F. 71393	
37	Teren extravilan -pășune comunală-	Duda- Epureni	Tarla 73. Parcela 1722 Sector cadastral 5	St = 16,1648 ha	Decizia 448/1991(Anexa 25);Ordin 88/1997; HCL30/2008	C.F. 71472	
38	Teren extravilan -pășune comunală-	Duda- Epureni	Tarla 63. Parcela 1620/1/19 Sector cadastral 8	St = 24,2225 ha	Decizia 448/1991(Anexa 25);Ordin 88/1997; HCL30/2008	C.F. 71467	
39	Teren extravilan -pășune comunală-	Duda- Epureni	Tarla 31 Parcela 838 Sector cadastral 9	St = 0,4352 ha	Decizia 448/1991(Anexa 25);Ordin 88/1997; HCL30/2008	C.F. 71462	
40	Teren extravilan -pășune comunală-	Duda- Epureni	Tarla 31 Parcela 833 Sector cadastral 9	St = 2,7580 ha	Decizia 448/1991(Anexa 25);Ordin 88/1997; HCL30/2008	C.F. 71437	
41	Teren extravilan	Duda- Epureni	Tarla 31 Parcela 835	St = 1,1394 ha	Decizia 448/1991(Anexa 25);Ordin	C.F. 71440	




42	-pășune comunală- Teren extravilan -pășune comunală-	Duda- Epureni	Sector cadastral 9	Tarla 31 Parcela 833/1 Sector cadastral 9	St = 0,0739 ha	88/1997; HCL30/2008	Decizia 448/1991(Anexa 25);Ordin 88/1997; HCL30/2008	C.F. 71436	
43	Teren extravilan -pășune comunală-	Duda- Epureni	Tarla 71 Parcela 1700/1 Sector cadastral 11	Tarla 71 Parcela 1700/1 Sector cadastral 11	St = 1,3200 ha	Decizia 448/1991(Anexa 25);Ordin 88/1997; HCL30/2008	Decizia 448/1991(Anexa 25);Ordin 88/1997; HCL30/2008	C.F. 71397	
44	Teren extravilan -pășune comunală-	Duda- Epureni	Tarla 71 Parcela 1698,1699,1705 Sector cadastral 11	Tarla 71 Parcela 1698,1699,1705 Sector cadastral 11	St = 4,8423ha	Decizia 448/1991(Anexa 25);Ordin 88/1997; HCL30/2008	Decizia 448/1991(Anexa 25);Ordin 88/1997; HCL30/2008	C.F. 71459	
45	Teren extravilan -pășune comunală-	Duda- Epureni	Tarla 71 Parcela 1695,1700,1701/1 Sector cadastral 11	Tarla 71 Parcela 1695,1700,1701/1 Sector cadastral 11	St = 20,0305 ha	Decizia 448/1991(Anexa 25);Ordin 88/1997; HCL30/2008	Decizia 448/1991(Anexa 25);Ordin 88/1997; HCL30/2008	C.F. 71405	
46	Teren extravilan -pășune comunală-	Duda- Epureni	Tarla 71 Parcela 1702/1 Sector cadastral 11	Tarla 71 Parcela 1702/1 Sector cadastral 11	St = 4,2382 ha	Decizia 448/1991(Anexa 25);Ordin 88/1997; HCL30/2008	Decizia 448/1991(Anexa 25);Ordin 88/1997; HCL30/2008	C.F. 71405	
47	Teren extravilan -pășune comunală-	Duda- Epureni	Tarla 71 Parcela 1695,1696 Sector cadastral 11	Tarla 71 Parcela 1695,1696 Sector cadastral 11	St = 6,5880 ha	Decizia 448/1991(Anexa 25);Ordin 88/1997; HCL30/2008	Decizia 448/1991(Anexa 25);Ordin 88/1997; HCL30/2008	C.F. 71398	
48	Teren extravilan -pășune comunală-	Duda- Epureni	Tarla 74 Parcela 1726/1 Sector cadastral 11	Tarla 74 Parcela 1726/1 Sector cadastral 11	St = 2,9474 ha	Decizia 448/1991(Anexa 25);Ordin 88/1997;	Decizia 448/1991(Anexa 25);Ordin 88/1997;	C.F. 71444	



49	Teren extravilan -pășune comunală-	Duda-Epurenii	Tarla 17 Parcela 440 Sector cadastral 13	St = 6,7853 ha	HCL30/2008	C.F. 71443
50	Teren extravilan -pășune comunală-	Duda-Epurenii	Tarla 17 Parcela 440 Sector cadastral 13	St = 1,1540 ha	HCL30/2008	C.F. 71451
51	Teren extravilan -pășune comunală-	Duda-Epurenii	Tarla 56 Parcela 1541,1542,1543 Sector cadastral 13	St = 15,5010 ha	HCL30/2008	C.F. 71469
52	Teren extravilan -pășune comunală-	Duda-Epurenii	Tarla 61 Parcela 1599/3 Sector cadastral 15	St = 13,6293 ha	HCL30/2008	C.F. 71402
53	Teren extravilan -pășune comunală-	Duda-Epurenii	Tarla 82 Parcela 1867/1 Sector cadastral 16	St = 7,6500 ha	HCL30/2008	C.F. 71468
54	Teren extravilan -pășune comunală-	Duda-Epurenii	Tarla 18 Parcela 441,444,451/1 Sector cadastral 16	St = 17,4005 ha	HCL30/2008	C.F. 71452
	Teren extravilan -pășune comunală-	Duda-Epurenii	Tarla 18 Parcela 451,452 Sector cadastral 16	St = 42,1387 ha	HCL30/2008	C.F. 71442



56	Teren extravilan -pășune comunală-	Duda- Epureni	Tarla 19 Parcela 454,457 Sector cadastral 16	St = 20,5342 ha	Decizia 448/1991(Anexa 25);Ordin 88/1997; HCL30/2008	C.F. 71448	
57	Teren extravilan -pășune comunală-	Duda- Epureni	Tarla 55 Parcela 1540 Sector cadastral 16	St = 8,2837 ha	Decizia 448/1991(Anexa 25);Ordin 88/1997; HCL30/2008	C.F. 71411	
58	Teren extravilan -pășune comunală-	Duda- Epureni	Tarla 55 Parcela 1533,1535,1537 Sector cadastral 16	St = 1,0513 ha	Decizia 448/1991(Anexa 25);Ordin 88/1997; HCL30/2008	C.F. 71463	
59	Teren extravilan -pășune comunală-	Duda- Epureni	Tarla 55 Parcela 1533,1535,1537 Sector cadastral 16	St = 27,2108 ha	Decizia 448/1991(Anexa 25);Ordin 88/1997; HCL30/2008	C.F. 71463	
60	Teren extravilan -pășune comunală-	Duda- Epureni	Tarla 4 Parcela 41/1,42,45 Sector cadastral 27	St = 3,1277 ha	Decizia 448/1991(Anexa 25);Ordin 88/1997; HCL30/2008	C.F. 71454	
61	Teren extravilan -pășune comunală-	Duda- Epureni	Tarla 4 Parcela 41/1,42,45 Sector cadastral 27	St = 11,0191 ha	Decizia 448/1991(Anexa 25);Ordin 88/1997; HCL30/2008	C.F. 71454	
62	Teren extravilan -pășune comunală-	Duda- Epureni	Tarla 30 Parcela 828 Sector cadastral 26	St = 2,5907 ha	Decizia 448/1991(Anexa 25);Ordin 88/1997; HCL30/2008	C.F. 71435	



63	Teren extravilan -pășune comunală-	Duda- Epureni	Tarla 30 Parcela 829 Sector cadastral 27	St = 53,4938 ha	Decizia 448/1991(Anexa 25);Ordin 88/1997; HCL30/2008	C.F. 71439	
64	Teren extravilan -pășune comunală-	Duda- Epureni	Tarla 30 Parcela 831 Sector cadastral 27	St = 9,5866 ha	Decizia 448/1991(Anexa 25);Ordin 88/1997; HCL30/2008	C.F. 71428	
65	Teren extravilan -pășune comunală-	Duda- Epureni	Tarla 30 Parcela 837,840 Sector cadastral 27	St = 5,7744 ha	Decizia 448/1991(Anexa 25);Ordin 88/1997; HCL30/2008	C.F. 71470	
66	Teren extravilan -pășune comunală-	Duda- Epureni	Tarla 27 Parcela 776,777,778,779 Sector cadastral 27	St = 7,3605 ha	Decizia 448/1991(Anexa 25);Ordin 88/1997; HCL30/2008	C.F. 71471	
67	Teren extravilan -pășune comunală-	Duda- Epureni	Tarla 47 Parcela 1375 Sector cadastral 26	St = 3,5740 ha	Decizia 448/1991(Anexa 25);Ordin 88/1997; HCL30/2008	C.F. 71438	
68	Teren extravilan -pășune comunală-	Duda- Epureni	Tarla 47 Parcela 1376 Sector cadastral 26	St = 2,9193 ha	Decizia 448/1991(Anexa 25);Ordin 88/1997; HCL30/2008	C.F. 71430	
69	Teren extravilan -pășune comunală-	Duda- Epureni	Tarla 47 Parcela 1371,1381/1 Sector cadastral 26	St = 46,9067 ha	Decizia 448/1991(Anexa 25);Ordin 88/1997; HCL30/2008	C.F. 71464	
	Teren extravilan	Duda- Epureni	Tarla 48 Parcela	St = 2,8804 ha	Decizia 448/1991(Anexa 25);Ordin	C.F. 71434	



71	-pășune comunală-	Teren extravilan -pășune comunală-	Duda- Epureni	1441,1442 Sector cadastral 26	Tarla 48 Parcela 1434,1435,1436, 1437,1438,1439 Sector cadastral 26	St = 22,4423 ha	88/1997; HCL30/2008	Decizia 448/1991 (Anexa 25); Ordin 88/1997; HCL30/2008	C.F. 71461
72	-pășune comunală-	Teren extravilan -pășune comunală-	Duda- Epureni	Tarla 91 Parcela 2071,2073 Sector cadastral 17	Tarla 91 Parcela 2071,2073 Sector cadastral 17	St = 4,8262 ha	Decizia 448/1991 (Anexa 25); Ordin 88/1997; HCL30/2008	C.F. 71460	
73	-pășune comunală-	Teren extravilan -pășune comunală-	Duda- Epureni	Tarla 90 Parcela 2069 Sector cadastral 12	Tarla 90 Parcela 2069 Sector cadastral 12	St = 2,1910 ha	Decizia 448/1991 (Anexa 25); Ordin 88/1997; HCL30/2008	C.F. 71408	
74	-pășune comunală-	Teren extravilan -pășune comunală-	Duda- Epureni	Tarla 85 Parcela 1962,1965 Sector cadastral 12	Tarla 85 Parcela 1962,1965 Sector cadastral 12	St = 18,4357 ha	Decizia 448/1991 (Anexa 25); Ordin 88/1997; HCL30/2008	C.F. 71613	
75	-pășune comunală-	Teren extravilan -pășune comunală-	Duda- Epureni	Tarla 51 Parcela 1463,1464 Sector cadastral 12	Tarla 51 Parcela 1463,1464 Sector cadastral 12	St = 15,7233 ha	Decizia 448/1991 (Anexa 25); Ordin 88/1997; HCL30/2008	C.F. 71465	
76	-pășune comunală-	Teren extravilan -pășune comunală-	Duda- Epureni	Tarla 85 Parcela 1463,1464 Sector cadastral 12	Tarla 85 Parcela 1463,1464 Sector cadastral 12	St = 0,7803 ha	Decizia 448/1991 (Anexa 25); Ordin 88/1997; HCL30/2008	C.F. 71465	



77	Teren extravilan -pășune comunală-	Duda-Epureni	Tarla 48 Parcela 1433 Sector cadastral 26	St = 14,1855 ha	Decizia 448/1991(Anexa 25);Ordin 88/1997; HCL30/2008	C.F. 71445	
78	Teren extravilan -pășune comunală-	Duda-Epureni	Tarla 47 Parcela 1381 Sector cadastral 26	St = 7,1384 ha	Decizia 448/1991(Anexa 25);Ordin 88/1997; HCL30/2008	C.F. 71433	
79	Teren extravilan -pășune comunală-	Duda-Epureni	Tarla 71 Parcela 1691 Sector cadastral 11	St = 5,0491 ha	Decizia 448/1991(Anexa 25);Ordin 88/1997; HCL30/2008	C.F. 71406	
80	Teren extravilan -pășune comunală-	Duda-Epureni	Tarla 86 Parcela 1986 Sector cadastral 12	St = 5,2629 ha	Decizia 448/1991(Anexa 25);Ordin 88/1997; HCL30/2008	C.F. 71487	
81	Teren extravilan -pășune comunală-	Duda-Epureni	Tarla 52 Parcela 1487,1488 Sector cadastral 24	St = 0,81 ha	Decizia 448/1991(Anexa 25);Ordin 88/1997; HCL30/2008	C.F. 71412	
82	Teren extravilan -pășune comunală-	Duda-Epureni	Tarla 73 Parcela 1722 Sector cadastral 5	St = 1,1711 ha	Decizia 448/1991(Anexa 25);Ordin 88/1997; HCL30/2008	C.F. 71403	
83	Teren extravilan -arabil-	Duda-Epureni	Tarla 73 Parcela 1721 Sector cadastral 5	St = 1,1270 ha	Decizia 448/1991(Anexa 25);	C.F. 71394	
85	Teren extravilan -arabil-	Duda-Epureni	Tarla 49 Parcela 1449/1 Sector cadastral	St = 10,4395 ha	Decizia 448/1991(Anexa 25);	C.F. 71422	



86	Teren extravilan -arabil-		27	Tarla 91 Parcela 2171 Sector cadastral 17	St = 4,4419 ha	Decizia 448/1991(Anexa 25);	C.F. 71614		
87	Teren extravilan -arabil-		Tarla 49 Parcela 1451 Sector cadastral 27	St = 7,5937 ha	Decizia 448/1991(Anexa 25);	C.F. 71421			
88									
89	Teren extravilan -arabil-		Tarla 49 Parcela 1449 Sector cadastral 27	St = 0,4962 ha	Decizia 448/1991(Anexa 25);	C.F. 71424			
90	Teren extravilan -arabil-		Tarla 77 Parcela 1759 Sector cadastral 10	St = 2,2967 ha	Decizia 448/1991(Anexa 25);	C.F. 71449			
91	Teren extravilan -arabil-		Tarla 18 Parcela 440 Sector cadastral 16	St = 6,2950 ha	Decizia 448/1991(Anexa 25);	C.F. 71453			
92	Teren extravilan -arabil-		Tarla 49 Parcela 1449 Sector cadastral 27	St = 0,5083 ha	Decizia 448/1991(Anexa 25);	C.F. 71418			
93	Teren extravilan -arabil-		Tarla 49 Parcela 1551 Sector cadastral 27	St = 0,2067 ha	Decizia 448/1991(Anexa 25);	C.F. 71473			
94	Teren extravilan -arabil-		Tarla 49 Parcela 1551 Sector cadastral 27	St = 0,6334 ha	Decizia 448/1991(Anexa 25);	C.F. 71414			



95	Teren extravilan -vie-	Tarla 49 Parcela 1551 Sector cadastral 27	St = 0,6334 ha	Decizia 448/1991(Anexa 25);	C.F. 71466	
96	Teren extravilan -fânefe-	Tarla 85 Parcela 1960 Sector cadastral 12	St = 3,6213 ha	Decizia 448/1991(Anexa 25);	C.F. 71400	
97	Teren extravilan -fânefe-	Tarla 48 Parcela 1444 Sector cadastral 26	St = 3,8436 ha	Decizia 448/1991(Anexa 25);	C.F. 71441	
98	Teren extravilan -vie-	Tarla 49 Parcela 1449/2 Sector cadastral 27	St = 1,7299 ha	Decizia 448/1991(Anexa 25);	C.F. 71417	
99	Teren extravilan -vie-	Tarla 49 Parcela 1449/2 Sector cadastral 27	St = 1,1027 ha	Decizia 448/1991(Anexa 25);	C.F. 71423	
100	Teren extravilan -vie-	Tarla 49 Parcela 1449/2 Sector cadastral 27	St = 0,1396 ha	Decizia 448/1991(Anexa 25);	C.F. 71427	
101	Teren extravilan -vie-	Tarla 49 Parcela 1451 Sector cadastral 27	St = 1,4134 ha	Decizia 448/1991(Anexa 25);	C.F. 71415	
102	Teren extravilan -vie-	Tarla 49 Parcela 1451 Sector cadastral 27	St = 1,3293 ha	Decizia 448/1991(Anexa 25);	C.F. 71474	
	Teren	Tarla 49	St =	Decizia	C.F.	



104	extravilan -vie-		Parcela 1449 Sector cadastral 27	0,3227 ha	448/1991(Anexa 25);C.F. 71426	71426	
105	Teren extravilan -vie-		Tarla 49 Parcela 1449 Sector cadastral 27	St = 0,5208 ha	Decizia 448/1991(Anexa 25);	C.F. 71419	
106	Teren extravilan -vie-		Tarla 49 Parcela 1449 Sector cadastral 27	St = 0,5120 ha	Decizia 448/1991(Anexa 25);	C.F. 71425	
107	Teren extravilan -vie-		Tarla 49 Parcela 1449 Sector cadastral 27	St = 0,5276 ha	Decizia 448/1991(Anexa 25);	C.F. 71416	
108	Teren extravilan -vie-		Tarla 49 Parcela 1551 Sector cadastral 27	St = 0,6334 ha	Decizia 448/1991(Anexa 25);	C.F. 71466	
109	Teren extravilan -vie-		Tarla 49 Parcela 1551 Sector cadastral 27	St = 0,6335 ha	Decizia 448/1991(Anexa 25);	C.F. 71410	
110	Teren extravilan neproductiv-		Tarla 49 Parcela 1551 Sector cadastral 27	St = 0,6335 ha	Decizia 448/1991(Anexa 25);	C.F. 71413	
	Teren extravilan neproductiv-		Tarla 73 Parcela 1720 Sector cadastral 5	St = 0,1282 ha	Decizia 448/1991(Anexa 25);	C.F. 71395	
	Teren extravilan		Tarla 31 Parcela 834	St = 0,0735 ha	Decizia 448/1991(Anexa 25);	C.F. 71429	



112	neproductiv- Teren extravilan neproductiv-	Sector cadastral 9 Tarla 66 Parcela 1645,1646,1647 Sector cadastral 25	St = 48,1487 ha	Decizia 448/1991(Anexa 25);	C.F. 71407		
113	Teren extravilan neproductiv-	Tarla 18 Parcela 446,447,449,450, 451/1,451/2,451/3 Sector cadastral 16	St = 23,9509 ha	Decizia 448/1991(Anexa 25);	C.F. 71442		
114	Teren extravilan neproductiv-	Tarla 19 Parcela 455,456,458/1 Sector cadastral 16	St = 11,6659 ha	Decizia 448/1991(Anexa 25);	C.F. 71448		
115	Teren extravilan neproductiv-	Tarla 55 Parcela 1534,1536 Sector cadastral 16	St = 25,9467 ha	Decizia 448/1991(Anexa 25);	C.F. 71463		
116	Teren extravilan neproductiv-	Tarla 4 Parcela 43,44 Sector cadastral 27	St = 10,1522 ha	Decizia 448/1991(Anexa 25);	C.F. 71454		
117	Teren extravilan neproductiv-	Tarla 30 Parcela 830 Sector cadastral 27	St = 5,4451 ha	Decizia 448/1991(Anexa 25);	C.F. 71439		
	Teren extravilan	Tarla 27 Parcela 771	St = 17,5901	Decizia 448/1991(Anexa 25);	C.F. 71471		



					Sector cadastral	ha						
119	neproductiv- Teren extravilan neproductiv-				Tarla 85 Parcela 1962 Sector cadastral 12	St = 7,4464 ha	Decizia 448/1991(Anexa 25);	C.F. 71465				
120	Teren extravilan neproductiv-				Tarla 62 Parcela 1591 Sector cadastral 15	St = 6,0663 ha		C.F. 71409				
121	Teren extravilan neproductiv-				Tarla 62 Parcela 1583 Sector cadastral 15	St = 1,1239 ha	Decizia 448/1991(Anexa 25);	C.F. 71401				
122	Teren extravilan canale/CCN-				Tarla 61 Parcela 1589,1591/4 Sector cadastral 15	St = 0,7239 ha	Decizia 448/1991(Anexa 25);	C.F. 71402				
123	Teren extravilan curți construcții/CC				Tarla 91 Parcela 2173 Sector cadastral 17	St = 0,6072 ha	Decizia 448/1991(Anexa 25);	C.F. 71614				
124	Teren extravilan curți construcții/CC				Tarla 91 Parcela 2173 Sector cadastral 17	St = 0,1912 ha	Decizia 448/1991(Anexa 25);	C.F. 71614				
125	Teren extravilan -ape curgătoare /HR				Tarla 73 Parcela 1724 Sector cadastral 5	St = 0,2495 ha	Decizia 448/1991(Anexa 25);	C.F. 71450				
126	Teren extravilan				Tarla 73 Parcela 1725	St = 2,4435 ha	Decizia 448/1991(Anexa 25);	C.F.71455				



127	-ape curgătoare /HR			Sector cadastral 5	St = 1,1628 ha			Decizia 448/1991(Anexa 25);	C.F. 71405		
128	Teren extravilan -ape curgătoare /HR			Tarla 71 Parcela 1700/2 Sector cadastral 11	St = 3,3203 ha			Decizia 448/1991(Anexa 25);	C.F. 71402		
129	Teren extravilan -lacuri și bălți /HB			Tarla 61 Parcela 1591/3 Sector cadastral 15	St = 0,4246 ha			Decizia 448/1991(Anexa 25);	C.F. 71452		
130	Teren extravilan -lacuri și bălți /HB			Tarla 18 Parcela 442 Sector cadastral 16	St=9167 mp	2001		HCL 37/2001 HG 1361/2001	C.F. 71953		
131	Cimitir	Sat Epureni		Tarla 42 Parcela 1145, 1144,1143,1141,1 442,1448	St=4301 mp	2001		HCL 37/2001 HG 1361/2001	C.F. 71954		
132	Cimitir	Sat Duda		Tarla 44 Parcela 494/1	St=3145 mp	2001		HCL 37/2001 HG 1361/2001	C.F. 71943		
133	Cimitir	Sat Duda		Tarla 6 Parcela 256/16	St= 5381 mp	2001		HCL37/2001 HG 1361/2001	C.F. 71942		
134	Cimitir	Sat Bobești		Tarla 6 Parcela 278	St=1449 mp	2001		HCL 37/2001 HG 1361/2001	C.F. 71944		



135													
136	Cladire (fosta brutarie) constructie si teren afherent	Sat Valea Grecului	Tarla 79 Parcela 1800	St= 5792 mp	2001	HCL 37/2001 HG 1361/2001	C.F. 71952						
		Str. Eroilor Nr. Sat Duda	N- proprietate Iordacce Vasile S-teren proprietate Cocîrța Constantin, Coz ma Elena, Ionescu Victoria E-teren proprietate Cocîrța Constantin, Coz ma Elena, Ionescu Victoria V- DJ 284	Suprafață totală teren 773 mp din care Suprafață totală construită 225 mp		HCL22/2019							

Președinte de ședință ,  
Consilier  
Drăgunoiu Emanuel



Contrasemnează ,  
Secretar U.A.T com. Duda-Epurenii  
Pivniceru Carmen




**LISTA  
BUNURILOR IMOBILE CU CARE SE COMPLETEAZĂ DOMENIUL PRIVAT AL COMUNEI DUDA EPURENI**

Nr.crt	Codul de clasificare	Denumirea bunului	Adresa bunului	Vecinătăți Elemente de identificare	Caracteristici tehnice	Anul dobândirii	Actul prin care a fost dobândit	Nr. cadastral	Valoare inventar	Observații
1 136	2 3	Cladire (fosta brutarie) constructie si teren aferent	4 Str. Eroilor Nr. Sat Duda	5 N- proprietate Iordache Vasile S-teren proprietate Cocîrță Constantin,Cozma Elena, Ionescu Victoria E-teren proprietate Cocîrță Constantin,Cozma Elena, Ionescu Victoria V- DJ 284	6 Suprafață totală teren care Suprafață totală construită 225 mp	7	8 HCL nr.22/2019	9	10	11

Președinte de ședință  
Consilier  
Drăgunoiu Emănuel

Contrasemnează,  
Secretar U.A.T com. Duda-Epureni  
Pivniceru Carmen

