

# CONSILIUL LOCAL AL COMUNEI DUDA-EPURENI

737233 – Duda-Epurenii, Județul Vaslui, str. Paltinului, nr. 1  
tel. 0235 - 480169 / fax 0235 - 480169

*Hotărârea s-a adoptat  
cu votul a 11 din 13  
consilieri în funcție*

## HOTĂRÂREA Nr. 15

**privind aprobarea inventarului bunurilor imobile ce aparțin domeniului privat al comunei Duda-Epurenii , județul Vaslui -pe anul 2016**

Având în vedere :

- expunerea de motive nr.RS 108/21.03.2016 la proiectul de hotărâre privind aprobarea inventarului bunurilor imobile ce aparțin domeniului privat al comunei Duda-Epurenii , județul Vaslui –pe anul 2016
- raportul de specialitate nr.RS 109/21.03.2016
- raportul Comisiei pentru administrație publică locală , juridică, apărarea ordinii și liniștii publice , a drepturilor cetățenilor

În conformitate cu prevederile art.136 (5) din Constituția României și ale art.4 din Legea nr.213/1998 privind proprietatea publică și regimul juridic al acesteia , modificată și completată ulterior ; art.859, alin. (2) din Legea nr.287/2009 - Codul civil, republicat în anul 2011 cu modificările și completările ulterioare

În temeiul art.36 alin.(1)și alin(2) lit.c , art.45 alin.(3) din Legea nr.215/2001 privind administrația publică locală , republicată , modificată și completată ulterior ;

## CONSILIUL LOCAL al comunei Duda-Epurenii , județul Vaslui

### HOTĂRĂȘTE :

**Art.1.** Se aprobă inventarul bunurilor imobile ce aparțin domeniului privat al comunei Duda-Epurenii, pe anul 2016 conform anexei 1 , care face parte integrantă din prezenta hotărâre .

**Art.2-.** Prezenta hotărâre abrogă prevederile Hotărârii nr.61 /17.12.2015 a Consiliului local Duda-Epurenii .

**Art.3.** Cu ducerea la îndeplinire a prezentei hotărâri se încredințează primarul comunei Duda - Epurenii .

*Duda-Epurenii 31.03.2016*

Total consilieri	13
Prezenți	11
Pentru	11
Împotrivă	0
Abțineri	0

*Președinte de ședință ,  
Consilier  
Macarie Valeriu*



*Contrasemnează ,  
Secretar com. Duda-Epurenii  
Pivniceru Carmen*

# CONSILIUL LOCAL AL COMUNEI DUDA-EPURENI

---

Anexa 1 la HCL 15 din 31.03. 2016

## INVENTARUL


**BUNURILOR IMOBILE CE APARTIN DOMENIULUI PRIVAT  
AL COMUNEI DUDA-EPURENI JUDEȚUL VASLUI  
- SECȚIUNEA BUNURI IMOBILE -**




Nr. crt.	Codul de clasificare	Denumirea bunului	Adresa bunului	Vecinătăți Elemente de identificare	Caracteristici tehnice	Anul dobândirii	Actul prin care a fost dobândit	Nr. cadastral	Valoarea inventar	Observații
1	2	3	4	5	6	7	8	9	10	11
1	161	Teren intravilan	Sat Epureni	N- teren proprietate Consiliul local S-teren proprietate Consiliul local E-teren proprietate Consiliul local V- teren proprietate Consiliul local	St = 3070mp		HCL 30/27.11.2008			Teren trecut in domeniul public cf. HCL nr.5 /30.01.2014; HCL nr. 9 /14.03.2014; HG nr. 500 /23.06.2014
2	161	Teren intravilan	Sat Valea-Greului	N – proprietate Tâlpălaru Marin S- Drum sat E- proprietate Ciuntuc Zaharia V- teren proprietate Consiliul local	St = 1147 mp		HCL 30/27.11.2008			
3	161	Teren intravilan	Sat Valea-	N- Drum sat S- Drum sat			HCL 30/27.11.2008			




4	161	Teren intravilan	Sat Valea-Grecului	E- teren proprietate Consiliul local V- Drum sat N- proprietate Tălpălaru Marin S- Drum sat E- proprietate Tălpălaru Marin și teren proprietate Consiliul local V- Drum sat	St = 16550 mp  St = 1025 mp	HCL 30/27.11.2008	CF 70065	Contract concesiune nr.5534/30.11.2010- SC„Sîrbu „ SRL HCL nr.39/28.10.2010
5	161	Teren intravilan	Sat Duda	N- teren proprietate Consiliul local S-Drum sat E- Drum sat V- teren Consiliul local	St = 1005 mp	HCL 30/27.11.2008	CF 70155	Contract concesiune nr.2011/30.04.2010- SC„Sandidic ris„ SRL HCL nr.11/31.03.2010
6	161	Imobil Dispensar sanitar veterinar -construcție și teren aferent -	Sat Epureni comuna Duda-Epureni	N- teren proprietate Consiliul local S- teren proprietate Consiliul local E – teren proprietate	Suprafață totală teren 668 mp din care Suprafață totală construită	HCL 37/2001 HGR 1361/2001 Construcția a fost preluată în baza HG	CF 70128	Contract concesiune nr.284/27.01.2011- S.C „Desilvet„ SRL HCL




7	161	Teren intravilan ( La sediu )	Sat Epureni	Consiliul local V- teren proprietate Consiliul local	84 mp	841/1995 de la DSV - Vaslui Protocol nr.559/01.03.2007			nr.33/30.11.2009
				N – teren proprietate Consiliul local S – teren proprietate Consiliul local E – drum sat V – drum sat	St = 993 mp	HCL 30/27.11.2008			
8	161	Teren intravilan ( La biserică )	Sat Epureni	N – Parohia Epureni S – drum sat E – teren proprietate Consiliul local V – teren proprietate Consiliul local	St = 2148 mp	HCL 30/27.11.2008			
9	161	Teren intravilan ( Lot 1 )	Sat Epureni	N – drum sat S – teren proprietate Consiliul local E – teren proprietate Consiliul local V – drum sat	St = 500mp	HCL 30/27.11.2008	CF 70771		Teren atribuit cf.Legii15/2003 beneficiar Căciulă Claudiu p.v. 2072/04.05.20




10	161	Teren Intravilan (Lot 2)	Sat Epureni	N – drum sat S – teren proprietate Consiliul local E – drum sat V – teren proprietate Consiliul local	St = 531 mp	HCL 30/27.11.2008				11 HCL nr.17/31.03.2 011
11	161	Teren intravilan (Lot 3)	Sat Epureni	N – teren proprietate Consiliul local S – teren proprietate Consiliul local E – teren proprietate Consiliul local V – drum sat	St = 500 mp	HCL 30/27.11.2008				
12	161	Teren intravilan (Lot 4)	Sat Epureni	N – teren proprietate Consiliul local S – teren proprietate Consiliul local E – drum sat V – teren proprietate	St = 581mp	HCL 30/27.11.2008				




13	161	Teren intravilan (Lot 5)	Sat Epureni	Consiliul local N – teren proprietate Consiliul local S – teren proprietate Consiliul local E – teren proprietate Consiliul local V – drum sat și teren proprietate Consiliul local	St = 500 mp	HCL 30/27.11.2008	CF 70770	Teren atribuit cf. Legii 15/2003 beneficiar Stan Bogdan Costel p.v. 2071/04.05.2011 HCL nr. 17/31.03.2011
14	161	Teren intravilan (Lot 6)	Sat Epureni	N – teren proprietate Consiliul local S – teren proprietate Consiliul local E – drum sat V – teren proprietate Consiliul local	St = 502 mp	HCL 30/27.11.2008		
15	161	Teren intravilan (Lot 7)	Sat Epureni	N – drum sat S – teren proprietate Consiliul local E – teren proprietate Consiliul local V – teren	St = 500 mp	HCL 30/27.11.2008		



16	161	Teren intravilan ( Lot 8 )	Sat Epureni	proprietate Consiliul local N – teren proprietate Consiliul local S – teren proprietate Consiliul local E – teren proprietate Consiliul local V – teren proprietate Consiliul local	St = 459 mp		HCL 30/27.11.2008	CF 70769	Teren atribuit cf.Legii15/2003 beneficiar Mocanu Ciprianp.v. 2073/04.05.2011 HCL nr.17/31.03.2011
17	161	Teren intravilan ( Lot 9 )	Sat Epureni	N – drum sat S – teren proprietate Consiliul Local E – teren proprietate Consiliul local V – teren proprietate Consiliul local	St = 500 mp		HCL 30/27.11.2008		
18	161	Teren intravilan ( Lot 10 )	Sat Epureni	N – teren proprietate Consiliul local S – teren proprietate Consiliul local	St = 623 mp		HCL 30/27.11.2008		



19	1.6.2	Spațiu – Cabinet medical	Sat Epureni Str. Renaște rii nr.12	E – teren proprietate Consiliul local V – teren proprietate Consiliul local N-Surdu Mihai S-Alexa Anița E-Flocea Adriana V-Teren Consiliu Local	Suprafață utilă =49,13 mp Suprafață construită =61,83 mp	HCL 30/27.11.2008	CF 70651	Contract concesiune nr.714/11.02. 2013- C.M.I- Dr.Vrabie Laura- Cristina HCL nr.4/25.01.20 13
20	1.6.1	Teren intravilan	Sat Epureni	N- teren proprietate Consiliul local S-teren proprietate Consiliul local E-teren proprietate Consiliul local V- teren proprietate Consiliul local	St = 1000 mp	HCL 14/28.03.2013	CF 70850	Contract superficie Autentificat Sub nr.739/15.07. 2013 Ungureanu T oader HCL nr.17/30.04.2 013



21	1.6.1	Teren intravilan LOT 1	Str.Renașterii nr.12A Sat Epureni	N- teren proprietate Consiliul local S-teren proprietate Consiliul local E-teren proprietate Consiliul local V- Bloc Str.Renașterii nr.12	St= 493 mp	HCL 30/27.11.2008		
22	1.6.1	Teren intravilan LOT 2	Str.Renașterii nr.12B Sat Epureni	N- teren proprietate Consiliul local S-teren proprietate Consiliul local E-teren proprietate Consiliul local V- Bloc Str.Renașterii nr.12	St= 408 mp	HCL 30/27.11.2008		
23	1.6.1	Teren intravilan LOT 3	Str.Renașterii nr.12C Sat Epureni	N- teren proprietate Consiliul local S-teren proprietate Consiliul local E-teren	St= 415 mp	HCL 30/27.11.2008		



24	1.6.1	Teren intravilan LOT 4	Str.Renașterii nr.12D Sat Epureni	proprietate Consiliul local V- Bloc Str.Renașterii nr.12 N- teren proprietate Consiliul local S-teren proprietate Consiliul local E-teren proprietate Consiliul local V- Bloc Str.Renașterii nr.12	St= 410 mp	HCL 30/27.11.2008			
25	1.6.1	Teren intravilan LOT 5	Str.Renașterii nr.12E Sat Epureni	N- teren proprietate Consiliul local S-teren proprietate Consiliul local E-teren proprietate Consiliul local V- Bloc Str.Renașterii nr.12	St= 387 mp	HCL 30/27.11.2008			
26	1.6.1	Teren intravilan	Str.Renașterii nr.12F	N- teren proprietate	St= 396 mp	HCL 30/27.11.2008			





29	1.6.1	Teren intravilan LOT 9	Str.Renașterii nr.12I Sat Epureni	V- Bloc Str.Renașterii nr.12 N- teren proprietate Consiliul local S-teren proprietate Consiliul local E-teren proprietate Consiliul local V- Bloc Str.Renașterii nr.12	St= 357 mp	HCL 30/27.11.2008			
30	1.6.1	Teren intravilan LOT 10	Str.Renașterii nr.12J Sat Epureni	N- teren proprietate Consiliul local S-teren proprietate Consiliul local E-teren proprietate Consiliul local V- Bloc Str.Renașterii nr.12	St= 340 mp	HCL 30/27.11.2008			
31	1.6.1	Teren intravilan LOT 11	Str.Renașterii nr.12K Sat Epureni	N- teren proprietate Consiliul local S-teren	St= 311 mp	HCL 30/27.11.2008			



32	1.6.1	Teren intravilan LOT 12	Str.Renașterii nr.12L Sat Epureni	proprietate Consiliul local E-teren proprietate Consiliul local V- Bloc Str.Renașterii nr.12	N- teren proprietate Consiliul local S-teren proprietate Consiliul local E-teren proprietate Consiliul local V- Bloc Str.Renașterii nr.12	St= 279 mp	HCL 30/27.11.2008			
33.		Teren extravilan -pășune comunală-	Duda-Epureni	Tarla 72. Parcela 1707 Sector cadastral 5	Tarla 72. Parcela 1707 Sector cadastral 5	St = 16,4220ha	Decizia 448/1991(Anexa 25);Ordin 88/1997; HCL30/2008			
34.		Teren extravilan -pășune comunală-	Duda-Epureni	Tarla 73. Parcela 1718 Sector cadastral 5	Tarla 73. Parcela 1718 Sector cadastral 5	St = 15,5583ha	Decizia 448/1991(Anexa 25);Ordin 88/1997; HCL30/2008			
35.		Teren extravilan	Duda-Epureni	Tarla 73. Parcela 1719	Tarla 73. Parcela 1719	St = 0,6208ha	Decizia 448/1991(Anexa 25);Ordin			




36.	-pășune comunală- Teren extravilan -pășune comunală-	Duda- Epureni	Sector cadastral 5	Tarla 73. Parcela 1721/1 Sector cadastral 5	St = 0,0859 ha	88/1997; HCL30/2008  Decizia 448/1991(Anexa 25);Ordin 88/1997; HCL30/2008			
37	Teren extravilan -pășune comunală-	Duda- Epureni	Tarla 73. Parcela 1722 Sector cadastral 5	St = 16,1648 ha	Decizia 448/1991(Anexa 25);Ordin 88/1997; HCL30/2008				
38	Teren extravilan -pășune comunală-	Duda- Epureni	Tarla 63. Parcela 1620/1/19 Sector cadastral 8	St = 24,2225 ha	Decizia 448/1991(Anexa 25);Ordin 88/1997; HCL30/2008				
39	Teren extravilan -pășune comunală-	Duda- Epureni	Tarla 31 Parcela 838 Sector cadastral 9	St = 0,4352 ha	Decizia 448/1991(Anexa 25);Ordin 88/1997; HCL30/2008				
40	Teren extravilan -pășune comunală-	Duda- Epureni	Tarla 31 Parcela 833 Sector cadastral 9	St = 2,7580 ha	Decizia 448/1991(Anexa 25);Ordin 88/1997; HCL30/2008				
41	Teren extravilan -pășune comunală-	Duda- Epureni	Tarla 31 Parcela 835 Sector cadastral 9	St = 1,1394 ha	Decizia 448/1991(Anexa 25);Ordin 88/1997; HCL30/2008				
42	Teren extravilan -pășune	Duda- Epureni	Tarla 31 Parcela 833/1 Sector cadastral	St = 0,0739 ha	Decizia 448/1991(Anexa 25);Ordin				




43	comunală-	Teren extravilan -pășune comunală-	Duda-Epureni	9	Tarla 71 Parcela 1700/1 Sector cadastral 11	St = 1,3200 ha	88/1997; HCL30/2008 Decizia 448/1991(Anexa 25);Ordin 88/1997; HCL30/2008		
44	Teren extravilan -pășune comunală-	Duda-Epureni	Tarla 71 Parcela 1698,1699,1705 Sector cadastral 11	St = 4,8423ha	Decizia 448/1991(Anexa 25);Ordin 88/1997; HCL30/2008				
45	Teren extravilan -pășune comunală-	Duda-Epureni	Tarla 71 Parcela 1695,1700,1701/1 Sector cadastral 11	St = 20,0305 ha	Decizia 448/1991(Anexa 25);Ordin 88/1997; HCL30/2008				
46	Teren extravilan -pășune comunală-	Duda-Epureni	Tarla 71 Parcela 1702/1 Sector cadastral 11	St = 4,2382 ha	Decizia 448/1991(Anexa 25);Ordin 88/1997; HCL30/2008				
47	Teren extravilan -pășune comunală-	Duda-Epureni	Tarla 71 Parcela 1695,1696 Sector cadastral 11	St = 6,5880 ha	Decizia 448/1991(Anexa 25);Ordin 88/1997; HCL30/2008				
48	Teren extravilan -pășune comunală-	Duda-Epureni	Tarla 74 Parcela 1726/1 Sector cadastral 11	St = 2,9474 ha	Decizia 448/1991(Anexa 25);Ordin 88/1997; HCL30/2008				
49	Teren	Duda-	Tarla 17	St =	Decizia 448/1991(Anexa 25);Ordin 88/1997; HCL30/2008				



50	extravilan -pășune comunală-	Epureni	Parcela 440 Sector cadastral 13	6,7853 ha	25); Ordin 88/1997; HCL30/2008			
51	Teren extravilan -pășune comunală-	Duda- Epureni	Tarla 17 Parcela 440 Sector cadastral 13	St = 1,1540 ha	Decizia 448/1991(Anexa 25); Ordin 88/1997; HCL30/2008			
52	Teren extravilan -pășune comunală-	Duda- Epureni	Tarla 56 Parcela 1541,1542,1543 Sector cadastral 13	St = 15,5010 ha	Decizia 448/1991(Anexa 25); Ordin 88/1997; HCL30/2008			
53	Teren extravilan -pășune comunală-	Duda- Epureni	Tarla 61 Parcela 1599/3 Sector cadastral 15	St = 13,6293 ha	Decizia 448/1991(Anexa 25); Ordin 88/1997; HCL30/2008			
54	Teren extravilan -pășune comunală-	Duda- Epureni	Tarla 82 Parcela 1867/1 Sector cadastral 16	St = 7,6500 ha	Decizia 448/1991(Anexa 25); Ordin 88/1997; HCL30/2008			
55	Teren extravilan -pășune comunală-	Duda- Epureni	Tarla 18 Parcela 441,444,451/1 Sector cadastral 16	St = 17,4005 ha	Decizia 448/1991(Anexa 25); Ordin 88/1997; HCL30/2008			
			Tarla 18 Parcela 451,452 Sector cadastral 16	St = 42,1387 ha	Decizia 448/1991(Anexa 25); Ordin 88/1997; HCL30/2008			



56	Teren extravilan -pășune comunală-	Duda-Epureni	Tarla 19 Parcela 454,457 Sector cadastral 16	St = 20,5342 ha	Decizia 448/1991(Anexa 25);Ordin 88/1997; HCL30/2008		
57	Teren extravilan -pășune comunală-	Duda-Epureni	Tarla 55 Parcela 1540 Sector cadastral 16	St = 8,2837 ha	Decizia 448/1991(Anexa 25);Ordin 88/1997; HCL30/2008		
58	Teren extravilan -pășune comunală-	Duda-Epureni	Tarla 55 Parcela 1533,1535,1537 Sector cadastral 16	St = 1,0513 ha	Decizia 448/1991(Anexa 25);Ordin 88/1997; HCL30/2008		
59	Teren extravilan -pășune comunală-	Duda-Epureni	Tarla 55 Parcela 1533,1535,1537 Sector cadastral 16	St = 27,2108 ha	Decizia 448/1991(Anexa 25);Ordin 88/1997; HCL30/2008		
60	Teren extravilan -pășune comunală-	Duda-Epureni	Tarla 4 Parcela 41/1,42,45 Sector cadastral 27	St = 3,1277 ha	Decizia 448/1991(Anexa 25);Ordin 88/1997; HCL30/2008		
61	Teren extravilan -pășune comunală-	Duda-Epureni	Tarla 4 Parcela 41/1,42,45 Sector cadastral 27	St = 11,0191 ha	Decizia 448/1991(Anexa 25);Ordin 88/1997; HCL30/2008		
62	Teren extravilan	Duda-Epureni	Tarla 30 Parcela 828	St = 2,5907 ha	Decizia 448/1991(Anexa 25);Ordin		



63	-pășune comunală- Teren extravilan -pășune comunală-	Duda- Epureni	Sector cadastral 26 Tarla 30 Parcela 829 Sector cadastral 27	St = 53,4938 ha	88/1997; HCL30/2008  Decizia 448/1991(Anexa 25);Ordin 88/1997; HCL30/2008			
64	Teren extravilan -pășune comunală-	Duda- Epureni	Tarla 30 Parcela 831 Sector cadastral 27	St = 9,5866 ha	Decizia 448/1991(Anexa 25);Ordin 88/1997; HCL30/2008			
65	Teren extravilan -pășune comunală-	Duda- Epureni	Tarla 30 Parcela 837,840 Sector cadastral 27	St = 5,7744 ha	Decizia 448/1991(Anexa 25);Ordin 88/1997; HCL30/2008			
66	Teren extravilan -pășune comunală-	Duda- Epureni	Tarla 27 Parcela 776,777,778,779 Sector cadastral 27	St = 7,3605 ha	Decizia 448/1991(Anexa 25);Ordin 88/1997; HCL30/2008			
67	Teren extravilan -pășune comunală-	Duda- Epureni	Tarla 47 Parcela 1375 Sector cadastral 26	St = 3,5740 ha	Decizia 448/1991(Anexa 25);Ordin 88/1997; HCL30/2008			
68	Teren extravilan -pășune comunală-	Duda- Epureni	Tarla 47 Parcela 1376 Sector cadastral 26	St = 2,9193 ha	Decizia 448/1991(Anexa 25);Ordin 88/1997; HCL30/2008			
69	Teren extravilan -pășune	Duda- Epureni	Tarla 47 Parcela 1371,1381/1	St = 46,9067 ha	Decizia 448/1991(Anexa 25);Ordin			



70	comunală-	Duda- Epureni	Sector cadastral 26	St = 2,8804 ha	88/1997; HCL30/2008			
	Teren extravilan -pășune comunală-	Tarla 48 Parcela 1441,1442 Sector cadastral 26	Decizia 448/1991(Anexa 25);Ordin 88/1997; HCL30/2008					
71	Teren extravilan -pășune comunală-	Duda- Epureni	Tarla 48 Parcela 1434,1435,1436, 1437,1438,1439 Sector cadastral 26	St = 22,4423 ha	Decizia 448/1991(Anexa 25);Ordin 88/1997; HCL30/2008			
72	Teren extravilan -pășune comunală-	Duda- Epureni	Tarla 91 Parcela 2071,2073 Sector cadastral 17	St = 4,8262 ha	Decizia 448/1991(Anexa 25);Ordin 88/1997; HCL30/2008			
73	Teren extravilan -pășune comunală-	Duda- Epureni	Tarla 90 Parcela 2069 Sector cadastral 12	St = 2,1910 ha	Decizia 448/1991(Anexa 25);Ordin 88/1997; HCL30/2008			
74	Teren extravilan -pășune comunală-	Duda- Epureni	Tarla 85 Parcela 1962,1965 Sector cadastral 12	St = 18,4357 ha	Decizia 448/1991(Anexa 25);Ordin 88/1997; HCL30/2008			
75	Teren extravilan -pășune	Duda- Epureni	Tarla 51 Parcela 1463,1464	St = 15,7233 ha	Decizia 448/1991(Anexa 25);Ordin 88/1997;			



76	comunală- Teren extravilan -pășune comunală-	Duda- Epureni	Sector cadastral 12 Tarla 85 Parcela 1463,1464 Sector cadastral 12	St = 0,7803 ha	HCL30/2008 Decizia 448/1991(Anexa 25);Ordin 88/1997; HCL30/2008		
77	Teren extravilan -pășune comunală-	Duda- Epureni	Tarla 48 Parcela 1433 Sector cadastral 26	St = 14,1855 ha	Decizia 448/1991(Anexa 25);Ordin 88/1997; HCL30/2008		
78	Teren extravilan -pășune comunală-	Duda- Epureni	Tarla 47 Parcela 1381 Sector cadastral 26	St = 7,1384 ha	Decizia 448/1991(Anexa 25);Ordin 88/1997; HCL30/2008		
79	Teren extravilan -pășune comunală-	Duda- Epureni	Tarla 71 Parcela 1691 Sector cadastral 11	St = 5,0491 ha	Decizia 448/1991(Anexa 25);Ordin 88/1997; HCL30/2008		
80	Teren extravilan -pășune comunală-	Duda- Epureni	Tarla 86 Parcela 1986 Sector cadastral 12	St = 5,2629 ha	Decizia 448/1991(Anexa 25);Ordin 88/1997; HCL30/2008		
81	Teren extravilan -pășune comunală-	Duda- Epureni	Tarla 52 Parcela 1487,1488 Sector cadastral 24	St = 0,81 ha	Decizia 448/1991(Anexa 25);Ordin 88/1997; HCL30/2008		
	Teren extravilan	Duda- Epureni	Tarla 73 Parcela 1722	St = 1,1711 ha	Decizia 448/1991(Anexa		



83	-pășune comunală-		Sector cadastral 5			25); Ordin 88/1997; HCL30/2008			
85	Teren extravilan -arabil-		Tarla 73 Parcela 1721 Sector cadastral 5	St = 1,1270 ha		Decizia 448/1991(Anexa 25);			
86	Teren extravilan -arabil-		Tarla 49 Parcela 1449/1 Sector cadastral 27	St = 10,4395 ha		Decizia 448/1991(Anexa 25);			
87	Teren extravilan -arabil-		Tarla 91 Parcela 2171 Sector cadastral 17	St = 4,4419 ha		Decizia 448/1991(Anexa 25);			
88	Teren extravilan -arabil-		Tarla 49 Parcela 1451 Sector cadastral 27	St = 7,5937 ha		Decizia 448/1991(Anexa 25);			
89	Teren extravilan -arabil-		Tarla 49 Parcela 1449 Sector cadastral 27	St = 0,4962 ha		Decizia 448/1991(Anexa 25);			
90	Teren extravilan -arabil-		Tarla 77 Parcela 1759 Sector cadastral 10	St = 2,2967 ha		Decizia 448/1991(Anexa 25);			
91	Teren extravilan -arabil-		Tarla 18 Parcela 440 Sector cadastral 16	St = 6,2950 ha		Decizia 448/1991(Anexa 25);			



92	Teren extravilan -arabil-	Tarla 49 Parcela 1449 Sector cadastral 27	St = 0,5083 ha	Decizia 448/1991(Anexa 25);		
93	Teren extravilan -arabil-	Tarla 49 Parcela 1551 Sector cadastral 27	St = 0,2067 ha	Decizia 448/1991(Anexa 25);		
94	Teren extravilan -arabil-	Tarla 49 Parcela 1551 Sector cadastral 27	St = 0,6334 ha	Decizia 448/1991(Anexa 25);		
95	Teren extravilan -arabil-	Tarla 49 Parcela 1551 Sector cadastral 27	St = 0,6334 ha	Decizia 448/1991(Anexa 25);		
96	Teren extravilan -fânețe-	Tarla 85 Parcela 1960 Sector cadastral 12	St = 3,6213 ha	Decizia 448/1991(Anexa 25);		
97	Teren extravilan -fânețe-	Tarla 48 Parcela 1444 Sector cadastral 26	St = 3,8436 ha	Decizia 448/1991(Anexa 25);		
98	Teren extravilan -vie-	Tarla 49 Parcela 1449/2 Sector cadastral 27	St = 1,7299 ha	Decizia 448/1991(Anexa 25);		
99	Teren extravilan -vie-	Tarla 49 Parcela 1449/2 Sector cadastral	St = 1,1027 ha	Decizia 448/1991(Anexa 25);		




100	Teren extravilan -vie-		27	Tarla 49 Parcela 1449/2 Sector cadastral 27	St = 0,1396 ha	Decizia 448/1991(Anexa 25);		
101	Teren extravilan -vie-		27	Tarla 49 Parcela 1451 Sector cadastral 27	St = 1,4134 ha	Decizia 448/1991(Anexa 25);		
102	Teren extravilan -vie-		27	Tarla 49 Parcela 1451 Sector cadastral 27	St = 1,3293 ha	Decizia 448/1991(Anexa 25);		
103	Teren extravilan -vie-		27	Tarla 49 Parcela 1449 Sector cadastral 27	St = 0,3227 ha	Decizia 448/1991(Anexa 25);		
104	Teren extravilan -vie-		27	Tarla 49 Parcela 1449 Sector cadastral 27	St = 0,5208 ha	Decizia 448/1991(Anexa 25);		
105	Teren extravilan -vie-		27	Tarla 49 Parcela 1449 Sector cadastral 27	St = 0,5120 ha	Decizia 448/1991(Anexa 25);		
106	Teren extravilan -vie-		27	Tarla 49 Parcela 1449 Sector cadastral 27	St = 0,5276 ha	Decizia 448/1991(Anexa 25);		
107	Teren		27	Tarla 49	St =	Decizia 448/1991(Anexa 25);		



108	extravilan -vie-		Parcela 1551 Sector cadastral 27	0,6334 ha	25);			
109	Teren extravilan -vie-		Tarla 49 Parcela 1551 Sector cadastral 27	St = 0,6335 ha	Decizia 448/1991(Anexa 25);			
110	Teren extravilan -vie-		Tarla 49 Parcela 1551 Sector cadastral 27	St = 0,6335 ha	Decizia 448/1991(Anexa 25);			
110	Teren extravilan neproductiv-		Tarla 73 Parcela 1720 Sector cadastral 5	St = 0,1282 ha	Decizia 448/1991(Anexa 25);			
111	Teren extravilan neproductiv-		Tarla 31 Parcela 834 Sector cadastral 9	St = 0,0735 ha	Decizia 448/1991(Anexa 25);			
112	Teren extravilan neproductiv-		Tarla 66 Parcela 1645,1646,1647 Sector cadastral 25	St = 48,1487 ha	Decizia 448/1991(Anexa 25);			
113	Teren extravilan neproductiv-		Tarla 18 Parcela 446,447,449,450, 451/1,451/2,451/3 Sector cadastral 16	St = 23,9509 ha	Decizia 448/1991(Anexa 25);			



114	Teren extravilan neproductiv-		Tarla 19 Parcela 455,456,458/1 Sector cadastral 16	St = 11,6659 ha	Decizia 448/1991(Anexa 25);		
115	Teren extravilan neproductiv-		Tarla 55 Parcela 1534,1536 Sector cadastral 16	St = 25,9467 ha	Decizia 448/1991(Anexa 25);		
116	Teren extravilan neproductiv-		Tarla 4 Parcela 43,44 Sector cadastral 27	St = 10,1522 ha	Decizia 448/1991(Anexa 25);		
117	Teren extravilan neproductiv-		Tarla 30 Parcela 830 Sector cadastral 27	St = 5,4451 ha	Decizia 448/1991(Anexa 25);		
118	Teren extravilan neproductiv-		Tarla 27 Parcela 771 Sector cadastral 27	St = 17,5901 ha	Decizia 448/1991(Anexa 25);		
119	Teren extravilan neproductiv-		Tarla 85 Parcela 1962 Sector cadastral 12	St = 7,4464 ha	Decizia 448/1991(Anexa 25);		
120	Teren extravilan neproductiv-		Tarla 62 Parcela 1591 Sector cadastral 15	St = 6,0663 ha			




121		Teren extravilan neproductiv-		Tarla 62 Parcela 1583 Sector cadastral 15	St = 1,1239 ha	Decizia 448/1991(Anexa 25);		
122		Teren extravilan canale/CCN-		Tarla 61 Parcela 1589,1591/4 Sector cadastral 15	St = 0,7239 ha	Decizia 448/1991(Anexa 25);		
123		Teren extravilan curți construcții/CC		Tarla 91 Parcela 2173 Sector cadastral 17	St = 0,6072 ha	Decizia 448/1991(Anexa 25);		
124		Teren extravilan curți construcții/CC		Tarla 91 Parcela 2173 Sector cadastral 17	St = 0,1912 ha	Decizia 448/1991(Anexa 25);		
125		Teren extravilan -ape curgătoare /HR		Tarla 73 Parcela 1724 Sector cadastral 5	St = 0,2495 ha	Decizia 448/1991(Anexa 25);		
126		Teren extravilan -ape curgătoare /HR		Tarla 73 Parcela 1725 Sector cadastral 5	St = 2,4435 ha	Decizia 448/1991(Anexa 25);		
127		Teren extravilan -ape curgătoare /HR		Tarla 71 Parcela 1700/2 Sector cadastral 11	St = 1,1628 ha	Decizia 448/1991(Anexa 25);		
128		Teren extravilan		Tarla 61 Parcela 1591/3	St = 3,3203 ha	Decizia 448/1991(Anexa 25);		



		-lacuri și bălți /HB		Sector cadastral 15			25);			
129		Teren extravilan -lacuri și bălți /HB		Tarla 18 Parcela 442 Sector cadastral 16	St = 0,4246 ha		Decizia 448/1991 (Anexa 25);			

Duda-Epurenii 31.03.2016

Președinte de ședință ,  
Consilier  
Macarie Valeriu

Contrasemnează ,  
Secretarul comunei Duda-Epurenii  
Pivniceru Carmen

